



MINISTERSTVO  
PRO MÍSTNÍ  
ROZVOJ ČR

OBCEPRO  
PROGRAM ROZVOJE OBCE

**PROGRAM ROZVOJE OBCE**  
**LOPENÍK**  
NA OBDOBÍ LET  
**2016 - 2026**

na 8. veřejném zasedání zastupitelstva obce Lopeník dne 11.12.2015

# Úvod

---

Tento dokument má sloužit jako opora pro vedení obce i veřejnost pro budoucí rozhodování o směřování a rozvoji obce v následujících letech. Zohledňuje očekávané potřeby a zájmy veřejnosti, samosprávy i podnikatelských subjektů a místních občanských spolků. Příprava dokumentu byla průběžně konzultována v rámci zastupitelstva obce v průběhu roku 2015 s ohledem na proběhnuvší dotazníkové šetření mezi občany v roce 2015.

# A. ANALYTICKÁ ČÁST

## A.1 Charakteristika obce

### 1. Území

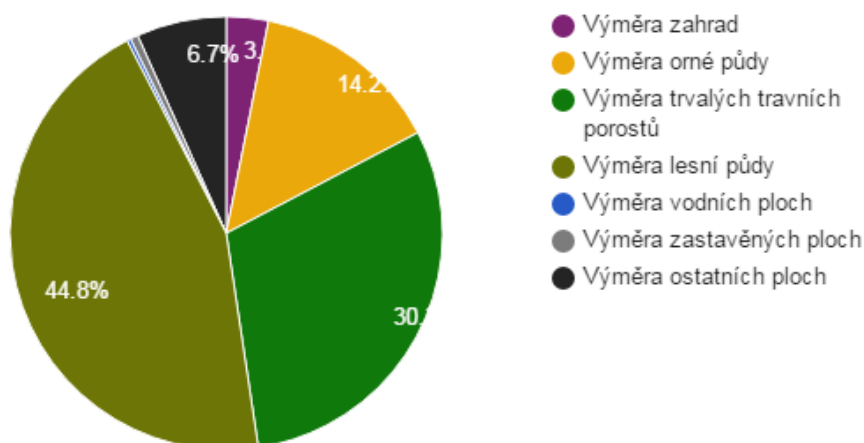
Obec se nachází asi 13 km jihovýchodně od Uherského Brodu v samém srdci CHKO Bílé Karpaty ve Zlínském kraji na moravsko-slovenském pomezí. Její roztroušená zástavba se rozprostírá na úpatí druhého nejvyššího vrcholu Bílých Karpat Velkého Lopeníku (911 m.n.m.), dále v části Od Březovska a části Bošáčky.

Krajina je díky své druhové pestrosti jednou z nejrozmanitějších přírodních lokalit celého kraje. Nachází se zde řada chráněných druhů orchideí a další flory. Krajina je díky svému rázu převážně využívána k extenzivnímu zemědělství a lesnímu hospodářství. Obcí protéká potok Hrubar se svými četnými přítoky.

Díky tomu, že obec spadá do CHKO a nachází se zde i Natura 2000, je zde kladen velký důraz na ochranu přírody.

První písemná zmínka o obci pochází z roku 1792.

### Struktura využití půdy v obci Lopeník v roce 2014



Pramen: ČSÚ

Počet obyvatel 203,00 počet

Celková plocha území obce 1 252,88 ha

Výměra orné půdy 177,57 ha

Výměra zahrad 39,35 ha

Výměra trvalých travních porostů 379,77 ha

Výměra zemědělské půdy 596,69 ha

Výměra lesní půdy 561,22 ha

Výměra vodních ploch 3,50 ha

Výměra zastavěných ploch 7,33 ha

Výměra ostatních ploch 84,14 ha

Hustota zalidnění obce je 16,20 obyv./km<sup>2</sup>.

Pramen: ČSÚ

Orná půda zaujímá 14,17% plochy, lesy tvoří 44,79% plochy.

Pramen: ČSÚ

Koeficient ekologické stability vyjadřuje poměr mezi přírodně stabilními plochami (jako jsou lesy, zahrady atd.) a plochami zastavěnými či intenzivně zemědělsky obdělávanými (tzv. nestabilními). Vyšší hodnota koeficientu obecně značí příznivější stav, hodnota vyšší než 1 znamená vyváženou (stabilní) krajinu. V obci Lopeník dosahuje koeficient hodnoty 3,66 .

Pramen: ČSÚ

## 2. Obyvatelstvo

### Demografická situace

V současnosti má obec 203 trvale hlášených obyvatel. Kromě nich zde žije také několik lidí, kteří byt zde fakticky bydlí, mají trvalý pobyt hlášen jinde. Vzhledem k tomu, že je obec vyhledávanou rekreační oblastí, jezdí jsem pravidelně celá řada chatařů, především v létě a zimě.

Vývoj počtu obyvatel byl do nedávna nepříznivý. V posledních letech se však mimo jiné také díky generační výměně a přistěhování mladších lidí, kteří zakládají rodiny začíná postupně otáčet. Konkrétní čísla lze nalézt v grafech a tabulkách níže.

### Sociální situace

Obyvatelstvo je z hlediska národnostního poměrně homogenní, z národnostních menšin v obci pobývají pouze jednotlivci. Výskyt sociálně slabých skupin obyvatel je také zanedbatelný. Hovořit se nedá ani o sociálně vyloučených lokalitách v obci.

Z občanských spolků a zájmových sdružení v obci působí Sbor dobrovolných hasičů obce znovuobnovený v roce 2014, myslivecké sdružení a dětský kroužek Lopeníček. Tomuto spolku poskytuje zázemí v budově č.p. 215 obec. Stejně tak podporuje i hasiče, jak zázemím tak finančně. Myslivci jsou z hlediska podpory i zapojení se do kulturního a společenského dění v obci spolkem více samostatným.

Mezi pravidelné akce pořádané obcí patří tříkrálová sbírka, lyžování starostů a veřejnosti na sjezdovce Lopata, velikonoční tvoření, stavění i kácení máje, otevírání turistické sezony na rozhledně na Velkém Lopeníku, dále slavnosti přátelství Čechů a Slováků na témže místě stejně jako symbolické listopadové uzavírání turistické sezony či silvestrovský výšlap. Zdalších obcí pořádaných akcí lze jmenovat rozsvěcování vánočního stromu spojené s adventním tvořením či reprezentaci obce na Bělokarpatských slavnostech v Uh. Brodě a Slavnostech vína v Uh. Hradišti.

Počet obyvatel 203,00 osob

Počet obyvatel ve věku 0 až 14 let 36,00 osob

Počet obyvatel ve věku 15-59 muži 62,00 osob

Počet obyvatel ve věku 15-59 ženy 53,00 počet

Počet obyvatel ve věku 60-64 muži 10,00 osob

Počet obyvatel ve věku 60-64 let ženy 7,00 osob

Počet obyvatel nad 65 let 35,00 osob

Zemřelí celkem 3,00 osob

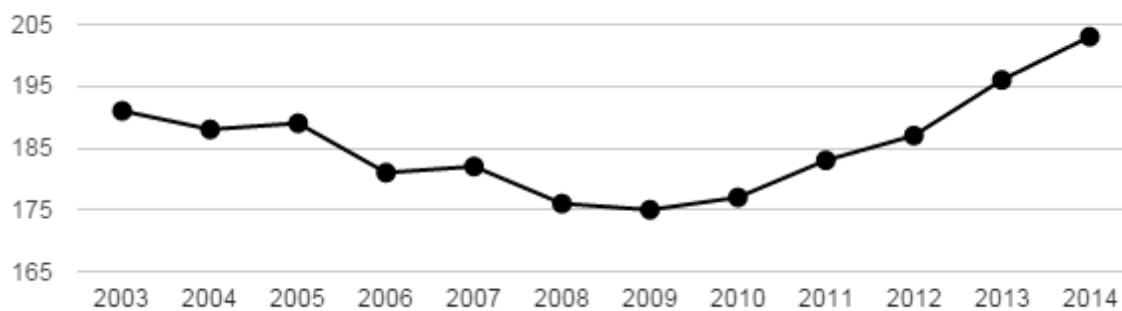
Přistěhovalí celkem 8,00 osob

### Dlouhodobý vývoj počtu obyvatel obce Lopeník od roku 1910



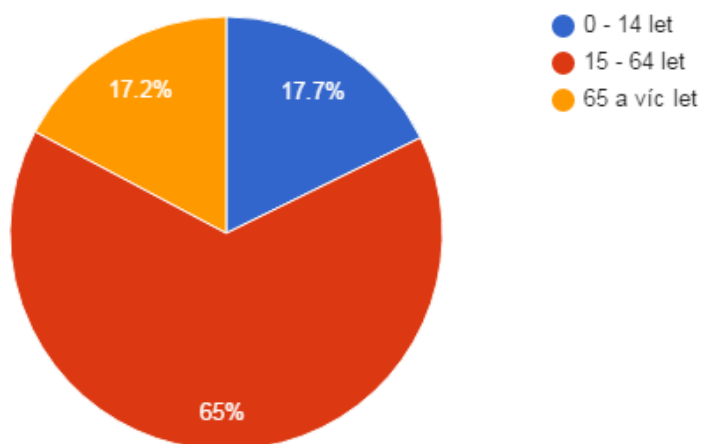
Pramen: ČSÚ

### Vývoj počtu obyvatel obce Lopeník v letech 2003 - 2014



Pramen: ČSÚ

### Věková struktura obyvatel obce Lopeník v roce 2014



Pramen: ČSÚ

## Vzdělanostní struktura obyvatel obce Lopeník v roce 2011



Pramen: ČSÚ

## Změna počtu obyvatel a věkové poměry v obci Lopeník

Období	Číslo obyvatel	Podíl mužů (%)	Podíl žen (%)	Průměrný věk (let)
2010				
2011				
2012				
2013				
2014				

Pramen: ČSÚ

## Pohyb obyvatel v obci Lopeník v roce 2014

	Absolutně	Na 1 000 obyv.
<b>Živě narození celkem</b>	2	10‰
<b>Zemřelí celkem</b>	3	10‰
<b>Přirozený přírůstek</b>	-1	-5‰
<b>Přistěhovalí celkem</b>	8	39‰
<b>Vystěhovalí celkem</b>	0	0‰
<b>Saldo migrace</b>	8	39‰

<b>Meziroční změna počtu obyvatel</b>	7	34‰
---------------------------------------	---	-----

Pramen: ČSÚ

### Pohyb obyvatel v obci Lopeník v roce 2014

	Míra porodnosti	Míra úmrtnosti	Přirozený přírůstek v přepočtu na 1000 obyvatel	Míra imigrace	Míra emigrace	Saldo migrace	Meziroční změna počtu obyvatel
<b>Lopeník</b>	10‰	10‰	-5‰	39‰	0‰	39‰	34‰
<b>ORP UHERSKÝ BROD</b>	10‰	10‰	-1‰	15‰	17‰	-2‰	-3‰
<b>Okres Uherské Hradiště</b>	10‰	10‰	-1‰	19‰	19‰	-0‰	-1‰
<b>Zlínský kraj</b>	10‰	10‰	-1‰	18‰	19‰	-1‰	-2‰
<b>ČR</b>	10‰	10‰	0‰	27‰	25‰	2‰	2‰

Pramen: ČSÚ

## 3. Hospodářství

### Ekonomická situace

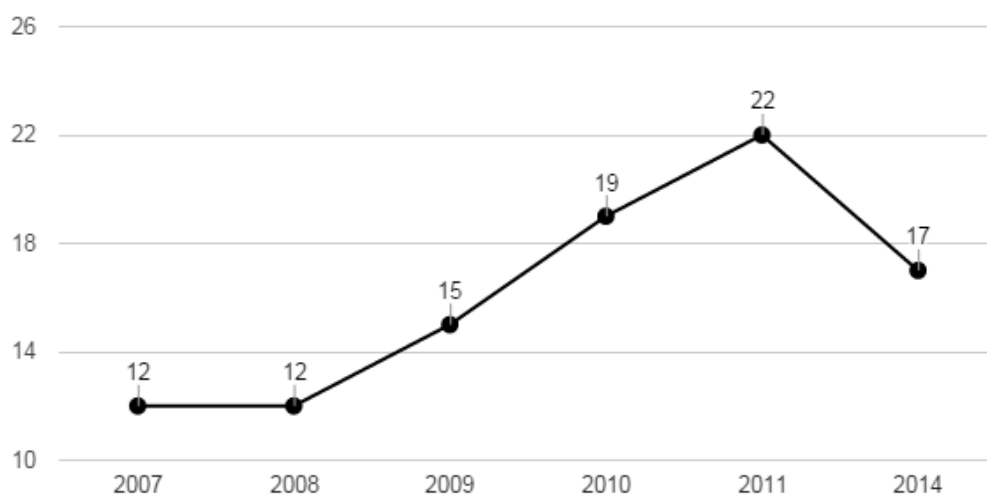
Vzhledem k charakteru obce, rázu krajiny, zalidněnosti a dalším faktorům se v obci z řad podnikatelů nacházejí pouze drobní zemědělci či řemeslníci - živnostníci. V obci se nachází také několik podnikatelů v cestovním ruchu. Více v tabulkách a grafech níže.

### Trh práce

V obci a jejím nejbližším okolí je nedostatek pracovních příležitostí. Většina obyvatelstva za práci dojíždí do větších center regionu. Konkrétní čísla níže v tabulkách a grafech.

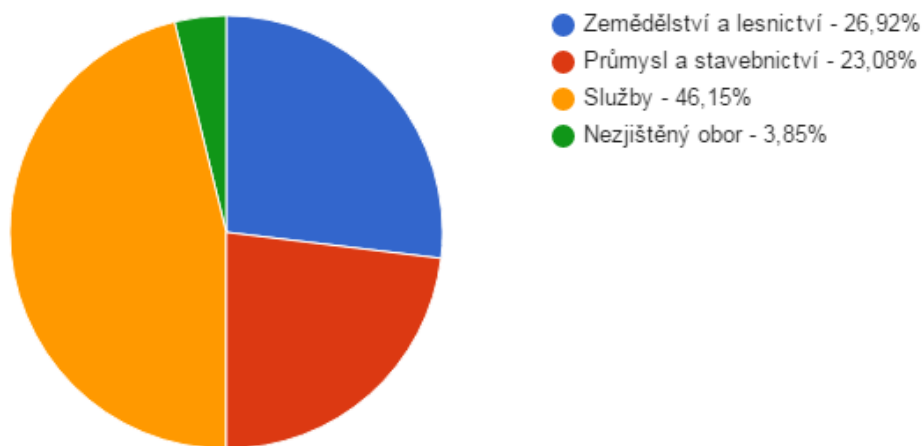
### Vývoj podílu nezaměstnaných osob





Pramen: ČSÚ

### Struktura podnikatelských subjektů podle odvětví v obci Lopeník v roce 2013



Pramen: ČSÚ

### Struktura podnikatelských subjektů podle velikosti v obci Lopeník v roce 2014

Počet zaměstnanců	Kategorie	Absolutně	Relativně (%)
do 10	mikropodniky	5	-
10-49	malé podniky	0	-
50-249	střední podniky	0	-
250 a více	velké podniky	0	-
nezjištěno	-	22	-

Pramen: ČSÚ

#### Struktura zaměstnanosti v obci Lopeník podle odvětví v roce 2011 (%)

	Zemědělství a lesnictví	Průmysl a stavebnictví	Služby
Lopeník	8,45%	47,89%	42,25%
UHERSKÝ BROD	3,22%	46,25%	44,32%
Zlínský kraj	2,55%	40,80%	46,94%
ČR	2,74%	32,23%	53,87%

Pramen: ČSÚ

## 4. Infrastruktura

### Technická infrastruktura

Zásobování obyvatelstva pitnou vodou je v obci zajištěno prostřednictvím obecního vodovodu, nebo vlastními studnami. Voda je od prameniště s průměrnou vydatností 0,78 l/s přiváděna do vodojemu s kapacitou 50m<sup>3</sup>, kde je upravována a odkud dále samospádem proudí do vodovodního potrubí. Vodojem byl vybudován v roce 1994. Samotný vodovod byl budován od 70. let minulého století v několika etapách. Současný stav první a druhé etapy je havarijní. Nefungují uzávěry, odkalovací výpustě, potrubí není zapískováno a často praská (5-6 poruch ročně). Ne o mnoho lepší je situace na 3. etapě. V uspokojivém stavu je pouze 4. etapa budovaná v polovině 90. let.

Kanalizace se nachází pouze v části obce, kde je zástavba situována podél hlavní silnice. Není však zakončena čističkou a ústí do potoka hrubar. Zde je do budoucna plánována výstavba kořenové čističky. Zbývající domy v obci jsou napojeny na soukromé vyvážecí jímky.

Obec není plynofikována ani nemá centrální vytápění. Většina obyvatel topí tuhými palivy. Správcem elektrické sítě v obci je společnost E.On. Veřejné osvětlení je v majetku obce avšak jeho stav je vzhledem k jeho stáří, spotřebě energie a nákladným opravám nevyhovující. Internetové pokrytí v obci zajišťuje několik společností. I přesto jsou však v obci lokality, kde je pokrytí nedostatečné, nebo chybí úplně.

V odpadovém hospodářství chybí dostatek sběrných míst roztroušených po obci na nejméně frekventovanějších křižovatkách a také sběrný dvůr. Svozová firma zajišťuje svoz komunálního odpadu pouze podél hlavní silnice.

## **Dopravní infrastruktura**

Obcí prochází krajská silnice třetí třídy č. III/4984 Bystřice pod Lopeníkem - Lopeník - Březová - Studený Vrch v délce přes 11 km. Její běžnou i zimní údržbu zajišťuje SÚS Uh. Hradiště. Nejbližší nájezd na silnici první třídy je u obce Bystřice pod Lopeníkem. Nejbližší železniční zastávka je v Uh. Brodě. Dopravní zatížení obce je odvytlé především od sezonní návštěvnosti lokality.

## **Místní komunikace**

Obci chybí pasport místních komunikací. V obci jsou pouze komunikace účelové nebo polní. Jejich stav je velmi neuspokojivý a jejich údržbu komplikuje jejich celková délka téměř 40 km, dlouhodobá podfinancovanost obce, nevypořádané majetkové vztahy pozemků na nichž komunikace leží, nepřesná digitalizace a další negativní vlivy a okolnosti. Tento stav by mělo zvrátit provedení komplexních pozemkových úprav v budoucnu. Zimní údržba je zajišťována najímáním externích dodavatelů. Parkovací místa jsou u obecního úřadu, nad zvonicí u vjezdu do lesa směrem k rozhledně a do budoucna jsou plánována další. Z cyklotras lze jmenovat cyklotrasu Lopeník - Březová - kyselky v délce 8 km, dále asi 60 km Okruh Bílými Karpaty a 115 km dlouhou cyklotrasu Přírodou Bílých Karpat.

## **Dopravní obslužnost**

Dopravní obslužnost veřejnou hromadnou dopravou (autobusy) je vzhledem k velikosti obce a lokalitě, ve které se nachází poměrně dobrá. Také díky tomu, že se nejedná o koncovou, ale průjezdnou obec je četnost spojů projíždějících obcí ve srovnání s jinými obcemi obdobné velikosti slušná. Ve všední dny do Uherského Brodu (ORP) jede 10 autobusových spojů denně a stejný počet nazpět. O víkendu jsou to 4 spoje tam a 4 zpět denně. Drtivá většina spojů jede přímo, bez přestupů.

## **5. Vybavenost obce**

### **Zdravotnictví**

Základní lékařské služby je možno nalézt v asi 10 km vzdálené obci Bánov. Jedná se o ordinaci praktického lékaře, stomatologa, gynekologii a lékárnu. Další lékaři sídlí v Bojkovicích a Uherském Brodě, kde zároveň funguje poliklinika a částečně také pohotovost. Plnohodnotná pohotovost je až v asi 17 km vzdáleném Uherském Hradišti, kde se zároveň nachází spádová nemocnice. Další nejbližší nemocnice je až ve Zlíně. Nejbližší stanoviště záchranné služby je v obci Suchá Loz.

### **Sociální péče**

Obec nemá vlastní zařízení sociální péče. V případě potřeby je možné využít služeb terénní pečovatelské služby zajišťované převážně Oblastní charitou Uherský Brod. Domovy pro seniory nebo Charitní domy či Domy s pečovatelskou službou se nachází v okolních vesnicích, např. Bánov, Nivnice, Slavkov, Starý Hrozenkov atd.

### **Kultura a péče o památky**

Podmínky pro kulturní aktivity do značné míry limituje absence vhodných prostor. Pro pořádání kulturních akcí jsou v současné době využívány ne příliš vyhovující venkovní prostory u obecního úřadu, případně prostory kavárny, kde je však vzhledem k nevhodnému řešení vytápění elektřinou provoz příliš nákladný. Další venkovní prostory pro kulturní akce jsou u rozhledny na Velkém Lopeníku. Vhodnější vnitřní prostory obci však chybí. Tomu odpovídá i návštěvnost jednotlivých kulturních akcí pořádaných obcí, která je do

značné míry ovlivněna počasím. Významnější kulturní zařízení se nacházejí v okolních obcích Březová, Strání, Bystřice pod Lopeníkem, Bánov, Starý Hrozenkov atd.

Z kulturních památek v obci lze jmenovat několik křížů a božích muk, jejichž stav je v současné době až na výjimky poměrně neutěšený, zvonici, rozhlednu na Velkém Lopeníku a dále pak řadu přírodních památek.

## Sport a tělovýchova

Podmínky pro sportovní a volnočasové aktivity v obci jsou špatné. Není zde žádné veřejné sportoviště ani další zázemí. Rovněž v obci neexistuje ani žádný sportovní spolek. Nejbližší místa pro sportovní vyžití jsou v obcích Březová a Bystřice pod Lopeníkem, dále v dalších okolních obcích a v Uherském Brodě.

Odpovídající tréninkové a výcvikové prostory včetně zázemí chybí i Sboru dobrovolných hasičů.

## Domovní a bytový fond v obci Lopeník dle SLDB 2011

<b>Počet domů</b>	193
<b>Počet obydlených domů</b>	76
<b>Podíl obydlených domů</b>	39,38%
<b>Podíl obydlených domů v ČR</b>	83,40%
<b>Počet rodinných domů</b>	75
<b>Podíl rodinných domů</b>	38,86%
<b>Podíl rodinných domů v ČR</b>	72,18%
<b>Podíl bytových domácností vybavených počítačem a připojením na internet</b>	38,16%
<b>Podíl bytových domácností vybavených počítačem a připojením na internet v ČR</b>	53,00%

Pramen: ČSÚ

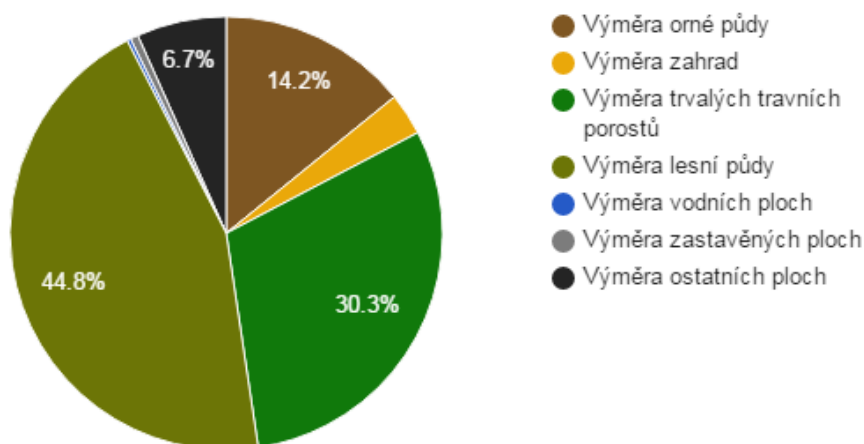
## 6. Životní prostředí

### Stav životního prostředí

Díky umístění obce v CHKO Bílé Karpaty je stav ovzduší i vody dobrý. Podobně je tomu i v oblasti ohrožení hlukem. V obci nejsou významní znečišťovatelé. Prostor pro zlepšení je však stále v oblasti odpadového hospodářství s ohledem na třídění odpadu a chybějící sběrný dvůr. Jeho absence přispívá k situaci, kdy se na některých místech v obci opakovaně objevují černé skládky odpadu. Ty se obec snaží pravidelně odstraňovat.

Kvalita půdního fondu je dobrá. Jeho členění upřesňuje následující graf.

### Struktura využití půdy



Pramen: ČSÚ

## Ochrana životního prostředí

Na tuto oblast se v obci snaží dohlížet nejen vedení obce, ale i další instituce jako např. AOPK, stavební úřad a v neposlední řadě také NNO a dobrovolníci. V katastru obce se nachází Natura 2000 a několik dalších významných chráněných lokalit. To do jisté míry limituje rozvojové záměry obce. To však není jediný faktor. Dalším jsou nevypořádané majetkoprávní vztahy, které se nyní snaží obec vyřešit prostřednictvím realizace komplexních pozemkových úprav.

Problém ochrany přírody v obci někdy naráží na soukromé zájmy místních obyvatel, podnikatelů v cestovním ruchu a některých dalších skupin.

## 7. Správa obce

### Obecní úřad a kompetence obce

Obecní úřad vykonává působnost státní správy a samosprávy výhradně na území obce. Pro jiné obce úřad správní činnosti nevykonává, ba naopak využívá pro některé činnosti služem jiných úřadů, např. matrika v obci Březová, přestupková komise v Uh. Brodě atd.

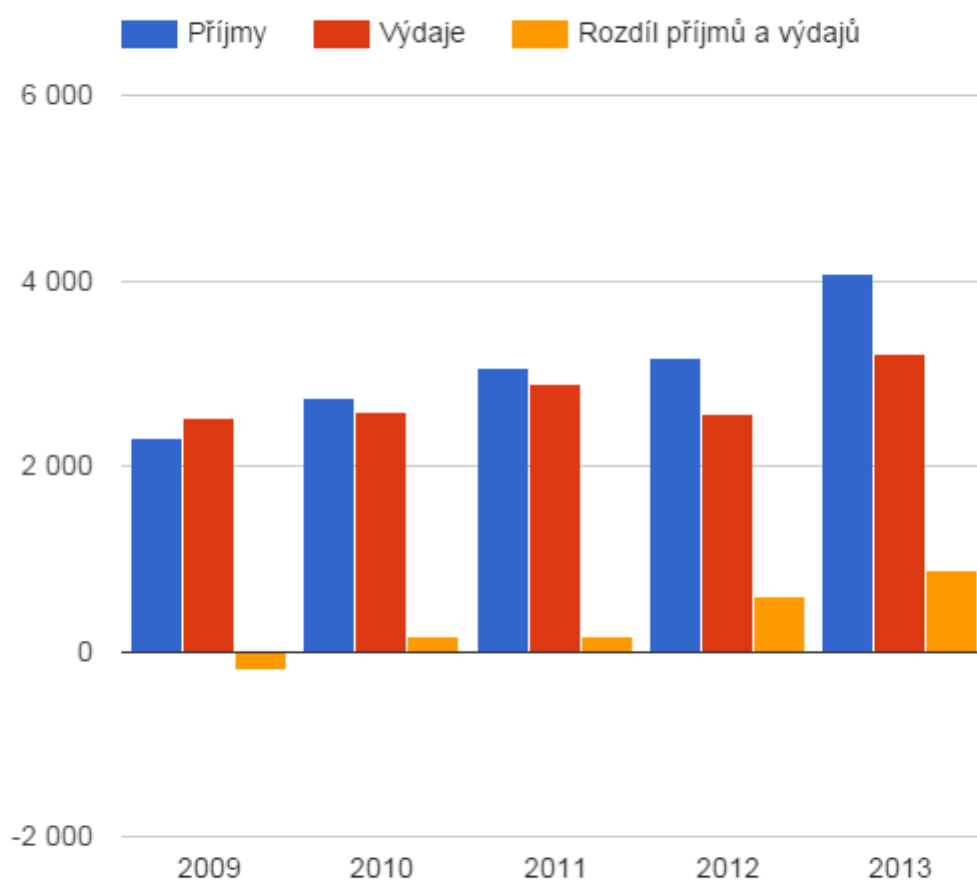
Obec zaměstnává jednu administrativní pracovníci na plný úvazek a dále využívá zaměstnanců veřejně prospěšných prací. Tato místa jsou dotována prostřednictvím ÚP. Z vlastních zdrojů by tyto zaměstnance obec financovat nemohla.

Obec je zřizovatelem jediné organizace - Sboru dobrovolných hasičů. Jejich hlavními aktivitami je činnost na poli požární ochrany avšak ta je do jisté míry limitována absencí vlastní CAS. Dále se členové JSDH podílejí na přípravě a organizaci kulturních a společenských akcí pořádaných obcí.

## Hospodaření a majetek obce

Obec je vzhledem ke své rozloze a roztroušenosti, stejně tak jako kvůli nízkému počtu trvale žijících obyvatel dlouhodobě podfinancována. Přehled hospodaření obce za posledních 5 let konkrétně popisují následující tabulky a grafy.

### Vývoj rozpočtového hospodaření v obci Lopeník v letech 2009 - 2013 (v tis. Kč)



Pramen: ČSÚ

## Vývoj rozpočtového hospodaření obce Lopeník v letech 2009 - 2013 (v tis. Kč)

	2009	2010	2011	2012	2013
<b>Daňové příjmy</b>	1 886	1 910	1 982	2 035	2 463
<b>Nedaňové příjmy</b>	142	481	437	815	627
<b>Kapitálové příjmy</b>	0	0	10	0	0
<b>Neinvestiční přijaté dotace</b>	285	352	416	316	993
<b>Investiční přijaté dotace</b>	0	0	210	0	0
<b>Příjmy</b>	2 313	2 743	3 055	3 166	4 084
<b>Běžné výdaje</b>	2 512	2 577	2 583	2 004	3 097
<b>Kapitálové výdaje</b>	0	0	300	559	108
<b>Výdaje celkem</b>	2 512	2 577	2 883	2 563	3 205
<b>Saldo příjmů a výdajů</b>	-199	167	173	602	879
<b>Podíl kapitálových výdajů</b>	0,00%	0,00%	10,41%	21,82%	3,37%
<b>Podíl běžných výdajů na celkových příjmech</b>	108,59%	93,93%	84,53%	63,30%	75,83%

Pramen: ČSÚ

## Bezpečnost

Obec má zpracován povodňový plán jak v papírové tak digitalizované podobě a je veřejně dostupný z odkazu na webových stránkách obce. Dále má zbudován varovný systém (bezdrátový rozhlas) a na vodním toku Brubár protékajícího obcí je instalován hladinoměr napojený na varovný systém. Obec má též zřízenou jednotku sboru dobrovolných hasičů.

Míra kriminality nijak nevybočuje s průměru pro daný region. Rovněž tak počet přestupků řešený přestupkovou komisí v Uherském Brodě, který se čítá v jednotkách přestupků za rok.

## Vnější vztahy a vazby

Obec je členem dvou mikroregionů (Bojkovsko, Bílé Karpaty) a jedné místní akční skupiny (MAS Bojkovsko). Spolupráce v těchto spolcích probíhá především v oblastech společné propagace a podpory turistického ruchu (výstavba rozhledny, propagační materiály, reprezentace na turistických veletrzích,...), odpadového hospodářství (realizace projektu na vybavení domácností kompostéry) a také v komunitně vedeném místním rozvoji.

Obec má také navázáno partnerství s obcí Malé Hoste, kdy v rámci přeshraniční spolupráce vybudovali tyto dvě obce varovný systém a vybavily své jednotky sboru dobrovolných hasičů technikou.

Další spolupráce probíhá se slovenskými sousedy (především Nová Bošáca a další obce Bošácké doliny) a to především na bázi spoluprádání kulturních a společenských akcí směřujících ke zatraktivnění regionu a podpoře rozvoje turistického ruchu.

## A.2 Východiska pro návrhovou část

### Dotazníkové šetření

V rámci přípravy strategického plánu rozvoje obce Lopeník proběhlo v průběhu roku 2015 dotazníkové šetření mezi občany a to jak v papírové tak elektronické podobě. Lze konstatovat, že se do něj zapojilo zhruba 10% občanů. Při tvorbě tohoto dokumentu byl na výsledky dotazníkového šetření brán zvláštní zřetel.

Z dotazníkového šetření vyplývá, že nejvíce si lidé cení krásnou přírodu a zdravé a klidné prostředí pro život. Nespokojeni jsou naopak především se stavem komunikací, občanskou vybaveností a zázemím pro kulturní a sportovní vyžití.

### SWOT analýza

#### Silné stránky

- **Atraktivní lokalita**  
Klidné prostředí s krásnou přírodou
- **Obrat v demografickém vývoji**  
Generační výměna, zvyšující se porodnost, mírně rostoucí počet trvale bydlících obyvatel
- **Absence velkých znečišťovatelů ŽP**  
V obci nejsou velcí znečišťovatelé ŽP
- **Dobrá dopravní obslužnost**  
Počet spojů veřejné hromadné dopravy je ve srovnání s jinými obcemi obdobné velikosti a typu dobrý
- **Zdravé životní prostředí**  
Dobrá kvalita ovzduší, vody i celkového ŽP
- **Bezpečnost**  
Nízká kriminalita
- **Dobré vztahy s okolím**  
Spolupráce s okolními obcemi i občanskými spolky

#### Slabé stránky

- **Roztroušenost obce**  
Velká rozdrobenost zástavby-málo obyvatel na velkém území
- **Málo občanských a zájmových spolků**  
Málo občanských, kulturních a zájmových spolků v důsledku chybějícího zázemí
- **Nedostatek pracovních příležitostí**  
Absence podniků nabízejících volná pracovní místa
- **Špatná a zastaralá infrastruktura**  
Špatný stav obecních cest a jejich odvodnění, vodovodu, veřejného osvětlení a rozvodů elektrické energie, některých obecních budov, absence techniky k údržbě cest, pozemků i lesa, absence sběrného dvora, nevypořádané majetkoprávní vztahy
- **Nedostatečná vybavenost**  
V obci chybí zařízení pro kulturní a sportovní vyžití
- **Absence komplexního návrhu odpadového hospodářství**  
V některých lokalitách (obzvláště část Bošáčky) je velmi obtížné, ne-li zcela nemožné zajistit svoz odpadu a jeho následné zpracování



- **Dlouhodobá podfinancovanost obce**

Nedostatek financí na realizaci větších investičních akcí z vlastních zdrojů či tvorbu pracovních míst

## Příležitosti

- **Oživení společenského života**

Prostřednictvím podpory občanských a zájmových spolků a vytvářením zázemí pro ně.

- **Zlepšení dopravní infrastruktury**

Díky dokončení plánování a následné realizace komplexních pozemkových úprav.

- **Zlepšení technické infrastruktury**

Lepším využíváním dotačních možností a tím i zlepšení finanční situace obce.

- **Zatraktivnění obce a okolí pro turisty**

Vytvářením podmínek pro zvýšení a zefektivnění potenciálu cestovního ruchu a s tím související příliv peněz zvenčí a vytváření pracovních míst.

- **Zvýšení soběstačnosti v komunálních službách**

Pořízením techniky na údržbu komunikací, krajiny, lesů, obhospodařování obecních pozemků, zpracování a využití odpadu a další.

- **Úspory energií**

Díky opatřením vedoucím k efektivnímu využívání obnovitelných i neobnovitelných zdrojů energie, modernizaci vytápění obecních budov, veřejného osvětlení a dalších.

## Hrozby

- **Možný odliv obyvatel**

Možné stěhování se obyvatelstva do lokalit s lepšími pracovními příležitostmi, lepší infrastrukturou a občanskou vybaveností nebo lepšími možnostmi kulturního a sportovního vyžití.

- **Nevyužití dotačních možností**

Kvůli nepřekonání nástrah souvisejících s roztroušeností a nízkým zalidněním obce, nevypořádanými majetko-právními vztahy, nedostatečnými vlastními prostředky na spolufinancování a dalších faktorů.

- **Absence spolupráce**

Konkurenční boj mezi podnikateli v cestovním ruchu, zemědělství a dalších odvětvích, neochota spolupráce a zapojení se veřejnosti či občanských spolků do aktivit vedoucích ke zlepšení situace v oblastech každodenního, společenského i komerčního života.

- **Rostoucí administrativní zátěž pro samosprávu**

Nárůst byrokracie a administrativních překážek na poli výkonu státní správy i samosprávy při běžném chodu, investičních i neinvestičních akcích a všech dalších oblastech.

- **Cílená likvidace venkova**

Prostřednictvím zákonů, vyhlášek a nařízení vedoucím ke ztížení podmínek pro život a podnikání na venkově a následným zcelováním malých obcí do větších celků.


## B. NÁVRHOVÁ ČÁST

### B.1 Strategická vize

Jejím cílem je definování hlavních směrů budoucího rozvoje obce na roky 2016 – 2036 s ohledem na aktuální a předpokládané budoucí potřeby a požadavky ze strany místních občanů (jednotlivců), spolků a zájmových sdružení, návštěvníků, podnikatelů, drobných zemědělců a vedení obce s důrazem na trvale udržitelný rozvoj, zachování a respektování tradic, kultury, společenských a sociálních vazeb a rázu a využívání krajiny a jejích přírodních zdrojů a v neposlední řadě též technické infrastruktury. Váže se k několika vyjmenovaným oblastem a cílům směřování, jejichž výsledkem by měla být zejména:



- Atraktivní obec pro život s dostupnými základními službami
- Obec s uspokojivým stavem dopravní, technické, vodohospodářské a další infrastruktury a staveb občanské vybavenosti s ohledem na možnosti obce a ráz krajiny
- Směřování k co největší soběstačnosti obce v oblasti komunálních služeb, údržby krajiny a infrastruktury a tvorba pracovních příležitostí pro místní
- Zefektivnění využívání dostupných zdrojů a přírodního bohatství s důrazem na jejich ekologičnost a hospodárnost
- Vytváření podmínek a zázemí pro volnočasové aktivity a fungování místních kulturních, sportovních a zájmových spolků
- Podpora rozvoje lidských zdrojů
- Dobré vztahy s okolím a spolupráce v rozvojových aktivitách s obcemi a podnikateli na bázi mikroregionů a MAS
- Podpora rozvoje cestovního ruchu

### B.2 Cíle, opatření a aktivity

 Vysoká důležitost     Střední důležitost     Nízká důležitost

#### Cíl: „Kvalitní dopravní infrastruktura“

Zlepšení technického stavu obecních cest a související infrastruktury.

<b>Opatření: „Pozemková úprava“</b> Vyřešení majetkových vztahů a zajištění přístupu na pozemky jednotlivých vlastníků	<b>Od - do</b>	<b>Odpovědnost</b>	<b>Náklady (tis. Kč)</b>	<b>Zdroj financování</b>
 „Provedení komplexních pozemkových úprav“ Ve spolupráci se Státním pozemkovým úřadem a vlastníky pozemků zajistit prostřednictvím KPÚ majetkoprávní narovnání a zajištění dopravní dostupnosti jednotlivých pozemků díky celkové rekonstrukci cestní sítě a realizace plánu společných zařízení. V rámci této aktivity má dojít také na výstavbu dopravního napojení místní části Bošáčky na centrum obce a budování a rekonstrukce lesních cest.	2016 - 2021	Starosta	60000	Externí
<b>Opatření: „Pravidelné investice do údržby komunikací“</b> Investice do oprav místních, veřejně přístupných účelových a lesních komunikací a související infrastruktury jako jsou příkopy, propustě, odvodňovací kanály	<b>Od - do</b>	<b>Odpovědnost</b>	<b>Náklady (tis. Kč)</b>	<b>Zdroj financování</b>
 „Investice do údržby komunikací“	2016 - 2026	Starosta	5000	Vlastní + externí

Každoroční investice do oprav a zlepšování stavu MK nejlépe s využitím dotačních titulů, tvorba pasportu MK, údržba příkopů, propustí a odvodňovacích kanálů a další související opatření

<p>⬆️ „Zvýšení bezpečnosti a přehlednosti provozu“</p> <p>Zvýšení bezpečnosti dopravy prostřednictvím tvorby a obnovy dopravního značení, budováním prvků na zpomalení dopravy a rekonstrukce autobusových čekáren a související infrastruktury</p>	2016 - 2026	Starosta	1500	Vlastní + externí
---	-------------	----------	------	-------------------

## Cíl: „Kvalitní vodohospodářská infrastruktura“

Zlepšení technického stavu vodovodního řadu, vodojemu, prameniště a dalších zařízení sloužících pro hospodaření s vodou.

<b>Opatření: „Zlepšení zásobování obyvatelstva pitnou vodou“</b>	Od - do	Odpovědnost	Náklady (tis. Kč)	Zdroj financování
<p>Aktivita vedoucí k rozvoji vodohospodářské infrastruktury dle Plánu rozvoje vodovodů a kanalizací Zlínského kraje</p>				
<p>— „Nová prameniště a vodojem“</p> <p>Výstavba nových hloubkových prameniště, výstavba nových vodojemů a vodovodního řadu dle Plánu rozvoje vodovodů a kanalizací Zlínského kraje</p>	2019 - 2026	Starosta	5000	Vlastní + externí
<p><b>Opatření: „Údržba stávající vodohospodářské infrastruktury“</b></p> <p>Péče o stávající prameniště a jejich ochranná pásma, vodojem, vodovodní řad a kanalizaci</p>				
<p>⬆️ „Rekonstrukce vodovodního řadu“</p> <p>Celková rekonstrukce I., II., a III. etapy stávajícího vodovodního řadu včetně tlakových a redukčních ventilů, uzávěrů, hydrantů, odkalovacích ventilů, navrtávacích pásů a vodovodních přípojek k jednotlivým RD</p>	2016 - 2026	Starosta	5000	Vlastní + externí
<p>⬆️ „Rekonstrukce vodojemu a ochranných pásem prameniště“</p> <p>Provést kompletní rekonstrukci stávajícího vodojemu s navýšením jeho kapacity včetně zařízení na úpravu vody a sledování výroby, spotřeby a dalších provozních aktivit, dále provést rekonstrukci ochranných pásem vodojemu a prameniště</p>	2016 - 2026	Starosta	2000	Vlastní + externí
<p>— „Výstavba kořenové ČOV“</p> <p>Výstavba kořenové čističky odpadních vod při vyústění stávající kanalizace do potoka Hrubár dle Plánu rozvoje vodovodů a kanalizací Zlínského kraje</p>	2016 - 2026	Starosta	2000	Vlastní + externí
<p><b>Opatření: „Protipovodňová a protipožární opatření“</b></p> <p>Realizace staveb pro lepší hospodaření s vodami s ohledem na bezpečnost obyvatele</p>				
<p>— „Vytvoření retenčních a protipožárních nádrží“</p> <p>Výstavba přehrázek, retenčních, protipovodňových nádrží a dalších podobných zařízení v návaznosti na studii odtokových poměrů zpracovávanou pro realizaci komplexních pozemkových úprav</p>	2016 - 2021	Starosta	2000	Externí
<p>⬆️ „Vytvoření veřejného odběrného místa“</p> <p>Vybudování veřejného odběrného místa na samostatné větvi vodovodního řadu, včetně ochranného pásma, malo i velkokapacitních ventilů, vodoměrů i hydrantu pro hasiče a zároveň pro občany a místní drobné zemědělce nenapojené na obecní vodovod pro případy velkého sucha</p>	2016 - 2021	Starosta	1000	Vlastní + externí

## Cíl: „Kvalitní technická infrastruktura“

Investice do budování a zlepšování stavu objektů občanské vybavenosti, bytového hospodářství a zázemí pro kulturní a sportovní vyžití.

<b>Opatření: „Snižování energetické náročnosti“</b>	Od - do	Odpovědnost	Náklady (tis. Kč)	Zdroj financování
<p>Opatření směřující k úspoře energií u obecních budov, veřejného osvětlení a další infrastruktury</p>				
<p>⬆️ „Rekonstrukce budovy č.p. 211“</p> <p>Výměna zdroje tepla a vytvoření nové otopné soustavy v budově č.p. 211 vedoucí ke snížení energetické náročnosti budovy s důrazem na využívání obnovitelných zdrojů energie jako např. solní či termické systémy apod.</p>	2016 - 2018	Starosta	1000	Vlastní + externí

— „Rekonstrukce budovy č.p. 215“	2018 - 2026	Starosta	2000	Vlastní + externí
Rekonstrukce budovy č.p. 215 s důrazem na snížení energetické náročnosti budovy (např. zateplení střechy apod.) s důrazem na využívání obnovitelných zdrojů energie				
⬆️ „Rekonstrukce veřejného osvětlení“	2016 - 2018	Starosta	700	Vlastní + externí
Výměna stávajících zastaralých světel veřejného osvětlení a související infrastruktury s ohledem na úsporu energií a zkvalitnění celé soustavy				

#### Opatření: „Rozšiřování bytového fondu“

Investice do tvorby nájemních bytů

	Od - do	Odpovědnost	Náklady (tis. Kč)	Zdroj financování
— „Budování nájemních bytů“	2016 - 2018	Starosta	300	Vlastní
Vytvoření dalších nájemních bytů z nevyužívaných prostor v budově č.p. 215 případně v dalších obecních budovách				

#### Opatření: „Realizace staveb občanské vybavenosti“

Budování zázemí pro občanské a zájmové spolky a pro kulturní, společenské a sportovní využití

	Od - do	Odpovědnost	Náklady (tis. Kč)	Zdroj financování
⬆️ „Vytvoření sběrného dvora a sběrných míst“	2016 - 2018	Starosta	2000	Vlastní + externí
Vybudování sběrného dvora včetně sběrných míst rozmístěných po obci, pořízení sběrných nádob a dalšího technického vybavení na zlepšení nakládání s odpady, třídění a využívání surovin z odpadů a celkového zlepšení odpadového hospodářství v obci				
— „Rekonstrukce budovy č.p. 156“	2016 - 2026	Starosta	5000	Vlastní + externí
Rekonstrukce budovy č.p. 156 a vytvoření zázemí pro občanské a zájmové spolky a pro pořádání společenských a kulturních akcí				
— „Výstavba sportoviště a dětského hřiště“	2016 - 2026	Starosta	1000	Vlastní + externí
Vybudování sportoviště a dětského hřiště včetně souvisejícího zázemí				
— „Výstavba hasičské zbrojnice“	2016 - 2026	Starosta	2000	Vlastní + externí
Vytvoření technického, sociálního, tréninkového a zásahového zázemí pro JSDH				
— „Pořízení vybavení pro pořádání kulturních, sportovních, společenských a vzdělávacích akcí“	2016 - 2026	starosta	2000	Vlastní + externí
Pořízení vybavení pro pořádání vnitřních i venkovních kulturních, sportovních, společenských a vzdělávacích akcí pro veřejnost, např. stoly, židle, gastro zařízení, pивní sety, nůžkové stany, projekční a ozvučovací technika a další.				

## Cíl: „Kvalitní turistická infrastruktura“

Zatraktivnění obce jako turistické lokality pro návštěvníky prostřednictvím vhodných investic.

#### Opatření: „Zpřístupnění lokality turistům“

Realizace staveb pro zvýšení informovanosti návštěvníků obce, značení tras, lepší parkování, možnost občerstvení a další

	Od - do	Odpovědnost	Náklady (tis. Kč)	Zdroj financování
— „Výstavba a obnova turistické infrastruktury“	2018 - 2026	Starosta	1000	Vlastní + externí
Obnova naučné stezky, výstavba záchranných parkovišť, odpočinkových stanovišť, altánků, laviček, informačních panelů a další turistické infrastruktury				
— „Tvorba atraktivit pro rekreační a sportovní využití návštěvníků obce“	2018 - 2026	Starosta	3000	Vlastní + externí
Tvorba běžeckých tratí, cyklostezek a cyklotras, lanového centra a dalších atraktivit pro podporu cestovního ruchu				




#### Opatření: „Zatraktivnění okolí rozhledny“

Tvorba zázemí pro lepší odpočinkové, relaxační a společenské aktivity v okolí rozhledny, na trasách k ní a celkové zkrášlení prostoru v její blízkosti

	Od - do	Odpovědnost	Náklady (tis. Kč)	Zdroj financování
— „Vytvoření zázemí pro kulturní a společenské akce“	2018 - 2026	Starosta	2000	Vlastní + externí
Vybudování zázemí pro obsluhu rozhledny, vybudování pódia, posezení, sociálního zařízení a dalšího zázemí pro návštěvníky a účinkující při kulturních a společenských akcích na Velkém Lopeníku				
— „Rekonstrukce rozhledny“	2018 - 2026	Starosta	500	Vlastní + externí
Oprava schodiště, zábradlí, případně nosných konstrukcí a dalších částí rozhledny na Velkém Lopeníku				

## Cíl: „Kvalitní životní prostředí a komunální služby“

Realizace investic na údržbu krajiny, zeleně, lepší nakládání s odpady a jiné.

<b>Opatření: „Ochrana a péče o krajinu“</b> Opatření směřující k zachování přírodního bohatství	<b>Od - do</b>	<b>Odpovědnost</b>	<b>Náklady (tis. Kč)</b>	<b>Zdroj financování</b>
 „Péče o zeleň“ Zakládání sadů, lesních porostů, případně plantáží rychle rostoucích dřevin pro energetické využití, čištění pozemků od náletových dřevin, odstraňování nepůvodních druhů dřevin a další aktivity směřující ke zkrášlení obce a posílení přirozené funkce krajiny, obnova krajinných struktur apod.	2016 - 2026	Starosta	500	Vlastní + externí
<b>Opatření: „Komunální služby“</b> Opatření směřující k větší soběstačnosti obce v oblasti komunálních služeb, péče o krajinu a efektivního využívání přírodních zdrojů	<b>Od - do</b>	<b>Odpovědnost</b>	<b>Náklady (tis. Kč)</b>	<b>Zdroj financování</b>
 „Pořízení traktoru“ Pořízení obecního traktoru s příslušenstvím jako např. sněhová radlice, čelní nakladač, podkop, štěpkovač, vlek a další pro zvýšení soběstačnosti obce v komunálních službách a údržbě obce	2016 - 2018	Starosta	2000	Vlastní + externí
<b>Opatření: „Zachování kulturního dědictví“</b> Péče o památky, udržování tradic	<b>Od - do</b>	<b>Odpovědnost</b>	<b>Náklady (tis. Kč)</b>	<b>Zdroj financování</b>
 „Obnova sakrálních památek“ Obnova křížů, božích muk, zvonice, památníku na Velkém Lopeníku a dalších sakrálních staveb v katastru obce	2016 - 2020	Starosta	200	Vlastní + externí

### **B.3 Podpora realizace programu**

Za postupnou realizaci programu rozvoje obce je zodpovědný starosta společně se zastupitelstvem obce jako schvalovacím orgánem pro jednotlivé investice. Zastupitelstvo obce bude také nejméně jednou ročně sledovat plnění stanovených cílů, opatření a aktivit v souvislosti s prioritami, finančními možnostmi obce a aktuálně vypisovanými či připravovanými dotačními tituly z EU a dalších zdrojů. Na základě budoucího vývoje, dostupnosti informací a změn ve financování či potřebách obce může zastupitelstvo tento plán rozvoje kdykoli aktualizovat svým usnesením na kterémkoli veřejném zasedání zastupitelstva obce.